Längsschnitt M=1:200

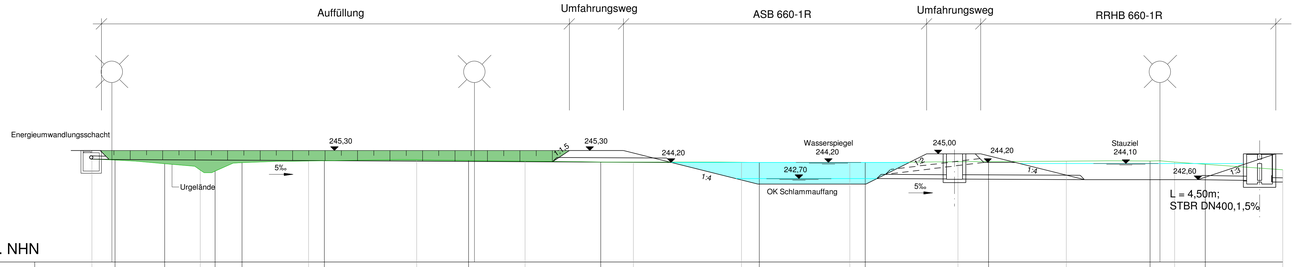

Gelände	244,511	244,417	244,080	243,490	243,408	244,179	244,328	244,353	244,445	244,377	244,320	244,235	244,236	244,206	244,204	244,192	244,190	244,258	244,283	244,320	244,338	244,238	244,028	243,513
Station	10,000	12,131	15,718	20,000	21,377	23,855	30,000	31,466	40,000	44,784	50,000	56,986	60,000	70,000	71,634	80,000	81,431	90,000	92,829	100,000	107,730	110,000	112,829	120,000

km 0+010 0+050 0+100

Längsschnitt M=1:200

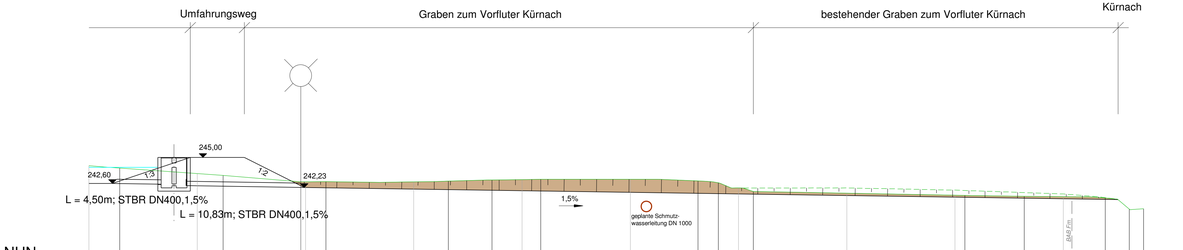

Gelände	244,238	244,028	243,513	243,341	242,754	242,763	242,747	242,821	242,817	242,859	242,885	242,991	242,832	242,674	242,194	241,852	241,710	241,518	241,501	241,416	241,386	241,282	240,237	240,273
Station	110,000	112,829	120,000	122,384	130,000	131,892	140,000	143,191	147,223	150,000	151,728	160,000	166,256	168,139	170,000	171,371	180,000	190,000	190,910	196,395	200,000	203,869	206,096	207,409

km 0+150 0+200

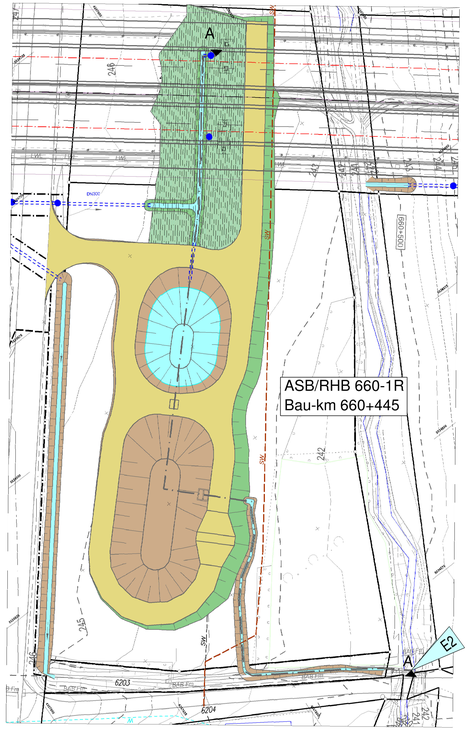

Grundriß
M=1:500

Autobahndirektion Nordbayern

Flaschenhofstraße 55
90402 Nürnberg

Tel.: 0911/4621-01, Fax: 0911/4621-456, E-Mail: poststelle@abdnb.bayern.de

bearbeitet:	Gz: 4111	März 2015	Ballon
gezeichnet:	Gz: 4125	März 2015	Schwedler
geprüft:	Gz: 411	April 2015	Rudhardt
	Gz:	-	
PSP Nr.:			
Projekt:	50_Planung		

Nr.	Art der Änderung	Datum	Zeichen

FESTSTELLUNGSENTWURF

Straßenbauverwaltung Freistaat Bayern

Autobahndirektion Nordbayern

Straße / Abschn.-Nr. / Station: A7 / 260 / 0,635-1,415

PROJIS-Nr.: ..... / .....

Unterlage / Blatt-Nr.: 8.1

Detailplan

Absetz- und Rückhaltebecken
ASB/RHB 660-1R

Maßstab: 1 : 200 / 500

BAB A7 Fulda - Würzburg
Abschnitt: AS Würzburg/Estenfeld - AK Biebelried
Erneuerung der Talbrücke Kürnach BW 660a
Bau-km 660+020 bis Bau-km 660+800

Aufgestellt
Nürnberg, den 30.09.2015
Autobahndirektion Nordbayern

Stephan Ried, Baudirektor